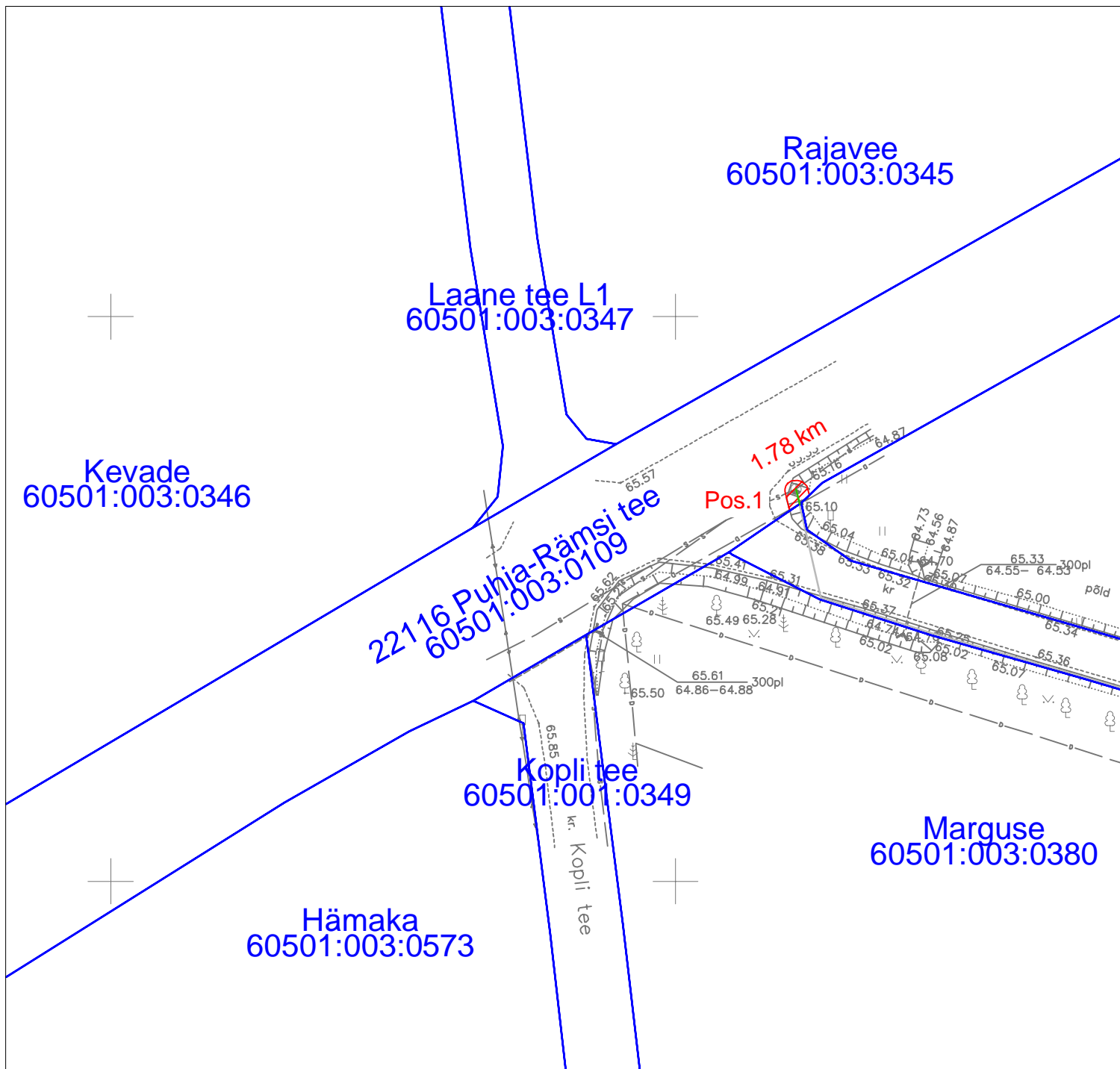






Isikliku kasutusõiguse seadmise plaan
Tartu maakond, Elva vald, Mõisanurme küla
22116 Puhja-Rämsi tee (60501:003:0109)



Jrk nr	IKÕ ala pos nr (plaanil)	Kinnistu registriosa number	Katastriüksuse tunnus, nimi ja sihtotstarve	Asukoht riigitee (nr ja nimi) suhtes (lõigu algus ja lõpp km)	IKÕ ala pindala ruutmeetrites m ²
1.	Pos 1	5670850	22116 Puhja-Rämsi tee (60501:003:0109) transpordimaa	22116 Puhja-Rämsi tee 1.78 km	4 m ²

Leppemärgid:

-  Isikliku kasutusõiguse ala
-  Maasisene sideliin mikrostruktuuris
-  Katastriüksuse piir

Projekt Tartu maakond, Elva vald, Hellenurme küla, Mõisanurme küla, Ridaküla, Uderna küla ja Lossimäe küla piirkonna valguskaabli sidelahendus - EST-MIIL-147  LEONHARD WEISS LEONHARD WEISS OÜ E-post estonia@leonhard-weiss.com Telefon +372 601 2285 Registrikood 12083348	Joonis Isikliku kasutusõiguse seadmise plaan			Tellija Eesti Andmesidevõrgu AS		
	Projekteeeris Janek Lõhmus 53 477 135 Kontrollis Janek Lõhmus 53 477 135 Projektijuht Janek Lõhmus 53 477 135	Joonise nr 10769K2			Mõõtkava M 1: 500 Stadium Tööprojekt Keel EST Leht 1 Leht 1	